



# Terreno Mirador de la Cruz

## PVRPV Real Estate

### Property Information:



**\$ 294,117.00 USD** For Sale



- **Type:**
- **Bed(s):**
- **Bath(s):**
- **Country:** Mexico

- **State / Region:** JALISCO
- **City:** Puerto Vallarta
- **Area:** El Cerro
- **Year Built:** 0

### Property Description:

Incredible oportunidad de inversion! Este terreno cuenta con vista al mar, a los costados tiene, por un lado, vista a la montana y, por el otro, al centro. Great investment opportunity! This land lot has ocean view in the front and to the sides it has mountain and city view.



 <p><b>Plan de Urbanización</b> <b>Puerto Vallarta (B)</b></p> <p><b>Zonificación</b> <b>AU 192 (B)</b></p> <p><b>Especificación de zonificación</b> <b>344.01 (B)</b></p> <p><b>Nombre de control de la zonificación y subzonificación (SI):</b></p> <p><b>Superficie mínima de parcela:</b> 100 m<sup>2</sup></p> <p><b>Perímetro mínimo de parcela:</b> 4 m</p> <p><b>Índice de edificabilidad:</b> 0.1</p> <p><b>Cuadrante de aplicación de zona:</b> 2006 (S)</p> <p><b>Alcance máximo de la estructura:</b> No aplica en CU 192 (B)</p> <p><b>Copiosos de establecimiento:</b> 5 por vivienda (100% S)</p> <p><b>Reservación preliminar:</b> 3</p> <p><b>Fecha de emisión:</b> ...</p>	<p><b>Título de Urbanización</b> Cartera C.T. Carr. 48354 Puerto Vallarta, Bt. Meico</p>  <p><b>Otras disposiciones</b></p> <p><b>Zonificación:</b> Área Urbanizada / Multifamiliar (B)</p> <p><b>Ordenador:</b> Su. Planeación y Desarrollo Urbano - Secretaría de Planeación y Desarrollo Urbano (SEMAR) S. S. Calle de la Independencia No. 1000, Col. Centro, Puerto Vallarta, Jalisco</p>
---	---